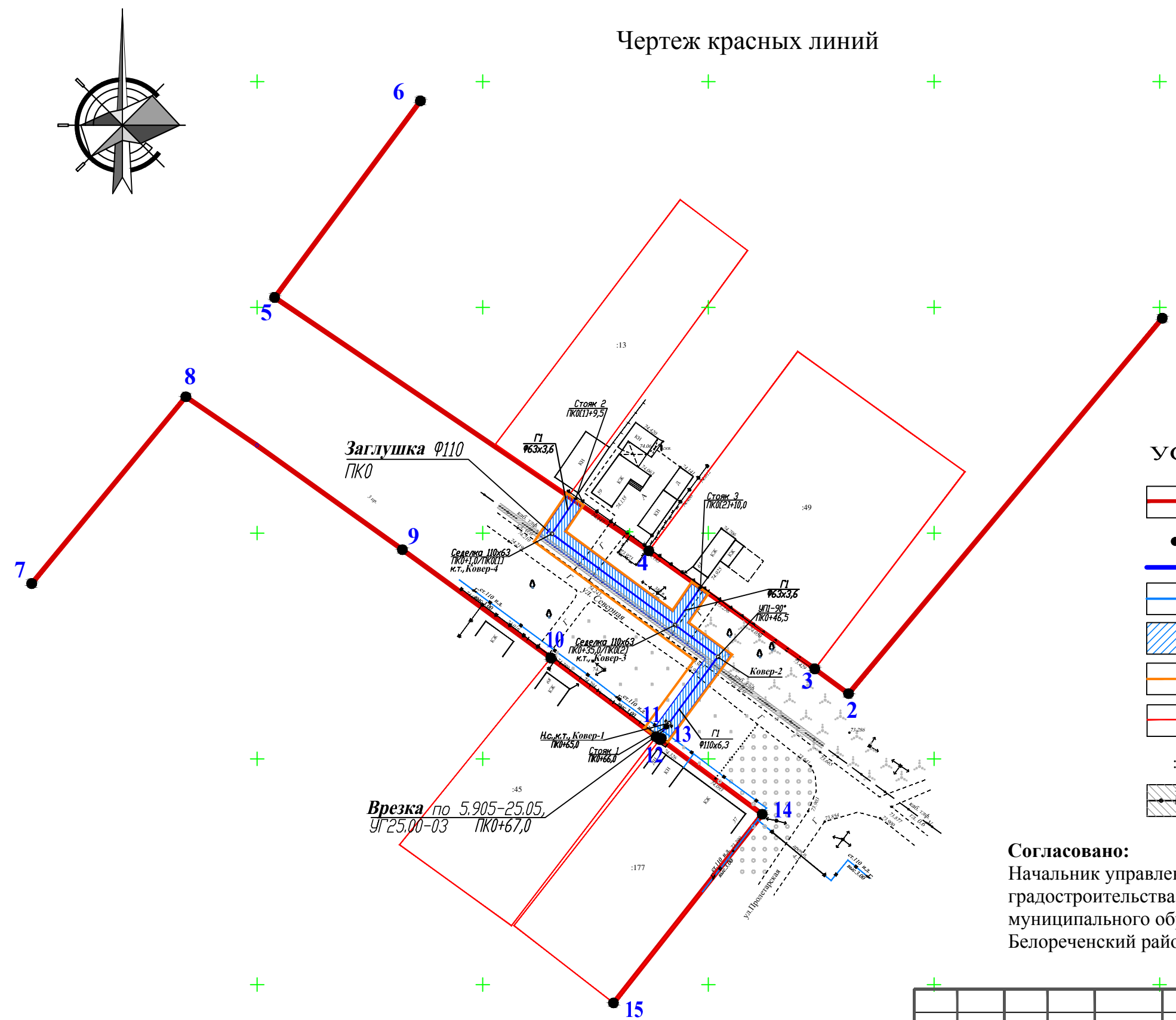











КАТАЛОГ КООРДИНАТ ХАРАКТЕРНЫХ ТОЧЕК КРАСНЫХ ЛИНИЙ

№ точек	X	Y
1	467348,06	2204050,96
2	467264,89	2203981,43
3	467270,40	2203973,91
4	467296,52	2203937,16
5	467352,63	2203854,24
6	467396,17	2203886,56
7	467289,26	2203800,41
8	467330,64	2203834,57
9	467296,78	2203882,56
10	467272,78	2203915,46
11	467255,34	2203938,80
12	467254,70	2203939,62
13	467254,85	2203939,73
14	467238,16	2203962,32
15	467196,39	2203929,35


Чертеж красных линий



УСЛОВНЫЕ ОБОЗНАЧЕНИЯ

-  - Красная линия (граница территориальной зоны)
-  3 - Характерные точки красных линий
-  - Проектируемый газопровод
-  - Граница охранной зоны газопровода
-  - Охранная зона газопровода
-  - Граница зоны планируемого размещения газопровода
-  - Граница существующих участков
-  :26 - Номер земельного участка в кадастровом квартале
-  - Охранная зона кабеля связи

Согласовано:
 Начальник управления архитектуры и градостроительства администрации муниципального образования Белореченский район



Е.А. Осипов

Изм.	Кол.уч.	Лист	№Док	Подп.	Дата
Разраб.	Назаренко			<i>Назаренко</i>	11.17
ГАП	Назаренко			<i>Назаренко</i>	11.17

17-146 - ППТ					
Распределительный газопровод низкого давления по улице Северной от улицы Пролетарской до жилого дома №57 в селе Великовечное Белореченского района					
Изм.	Кол.уч.	Лист	№Док	Подп.	Дата
Разраб.	Назаренко			<i>Назаренко</i>	11.17
ГАП	Назаренко			<i>Назаренко</i>	11.17
Чертеж красных линий М1:1000				Стадия	Лист
МуП "Архитектура и градостроительство МО Белореченский район"				П	1

Изм.	Кол.уч.	Лист	№Док	Подп.	Дата
Разраб.	Назаренко			<i>Назаренко</i>	11.17
ГАП	Назаренко			<i>Назаренко</i>	11.17

